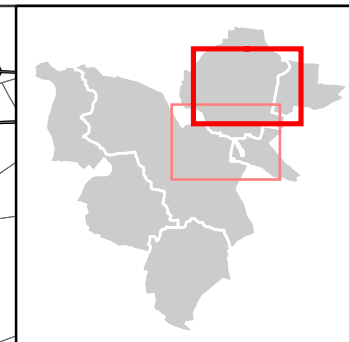
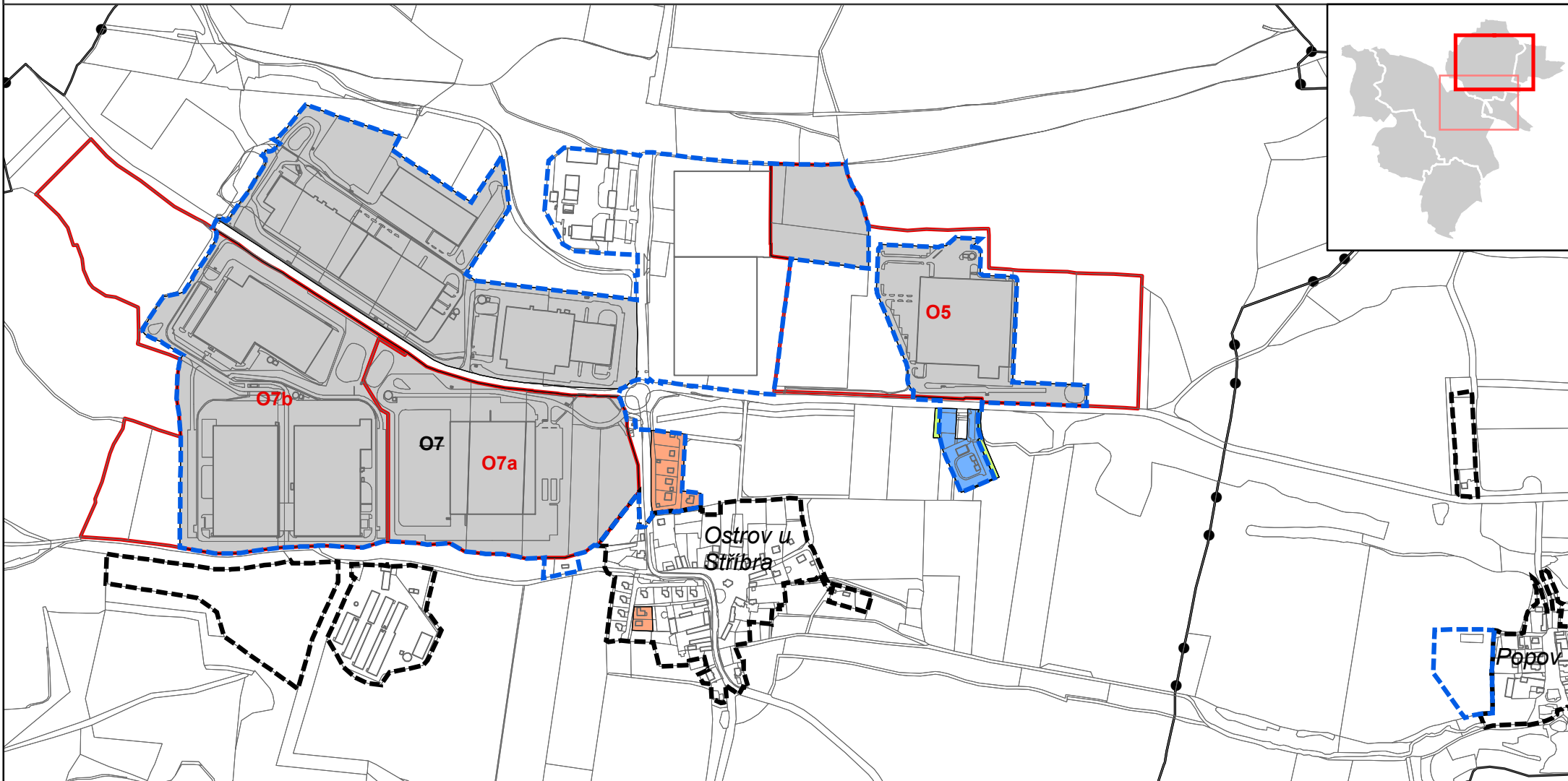












ÚZEMNÍ PLÁN KOSTELEC - ZMĚNA č. 3

b. Hlavní výkres (výřez) 1 : 10 000



	hranice zastavěného území po změně č. 2 ÚP		bydlení - v rodinných domech - venkovské - stav
	aktualizace zastavěného území k 31. 1. 2022 - doplnění		technická infrastruktura - inženýrské sítě - stav
	grafické vyznačení rozsahu změny č.3		výroba a skladování - lehký průmysl - stav
	hranice katastrálního území		plochy zemědělské - stav
	hranice parcel a stavebních objektů		plochy lesní - stav

ÚZEMNÍ PLÁN KOSTELEC - ZMĚNA č. 3

b. Hlavní výkres (výřez) 1 : 10 000

