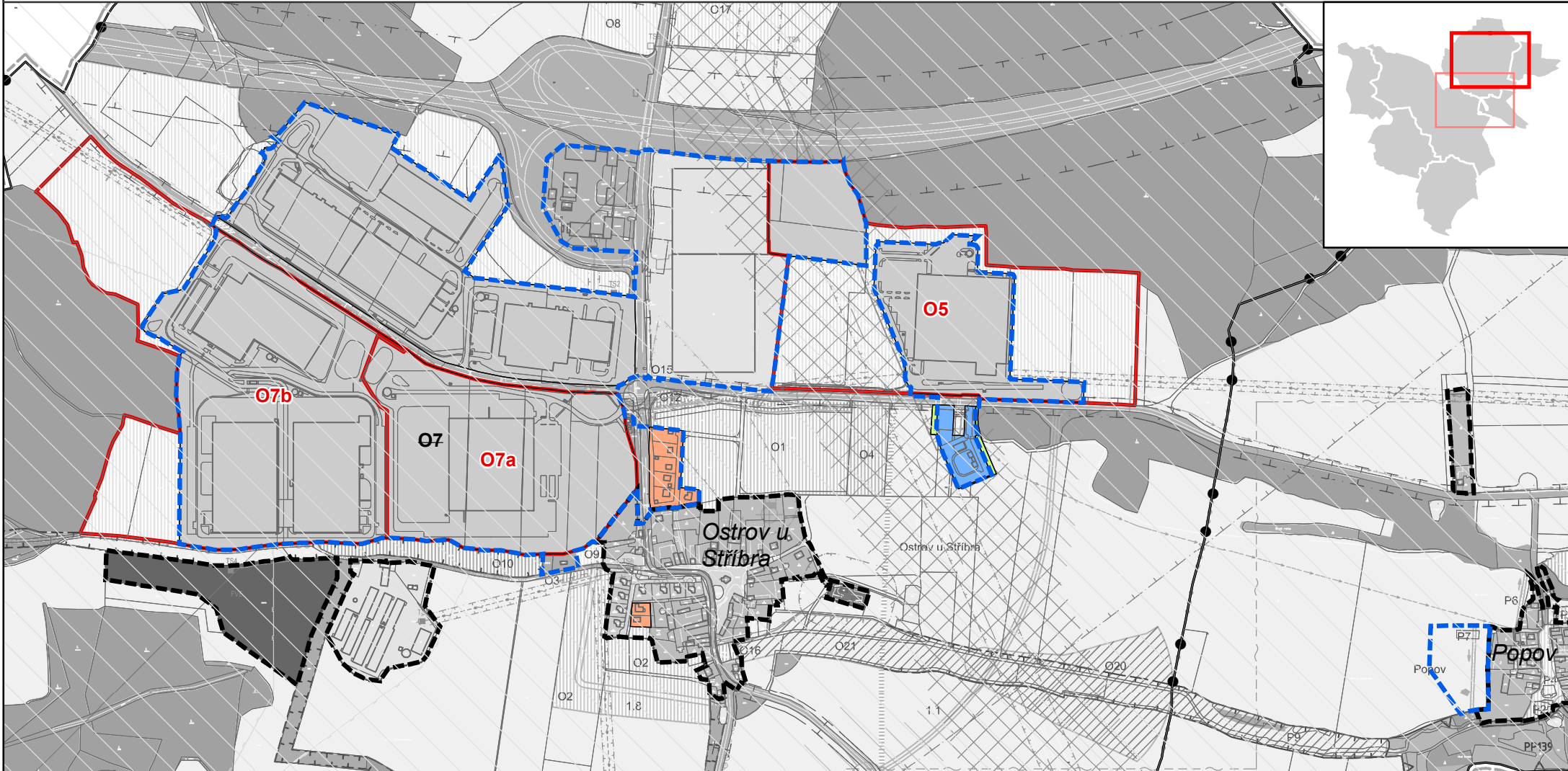


# ÚZEMNÍ PLÁN KOSTELEC - ZMĚNA č. 3

Koordinální výkres (výřez na podkresu koordinálního výkresu úplného znění po zm. č. 2 ÚP) 1 : 10 000

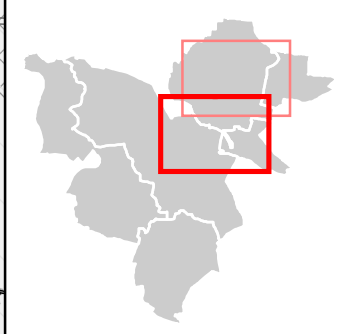
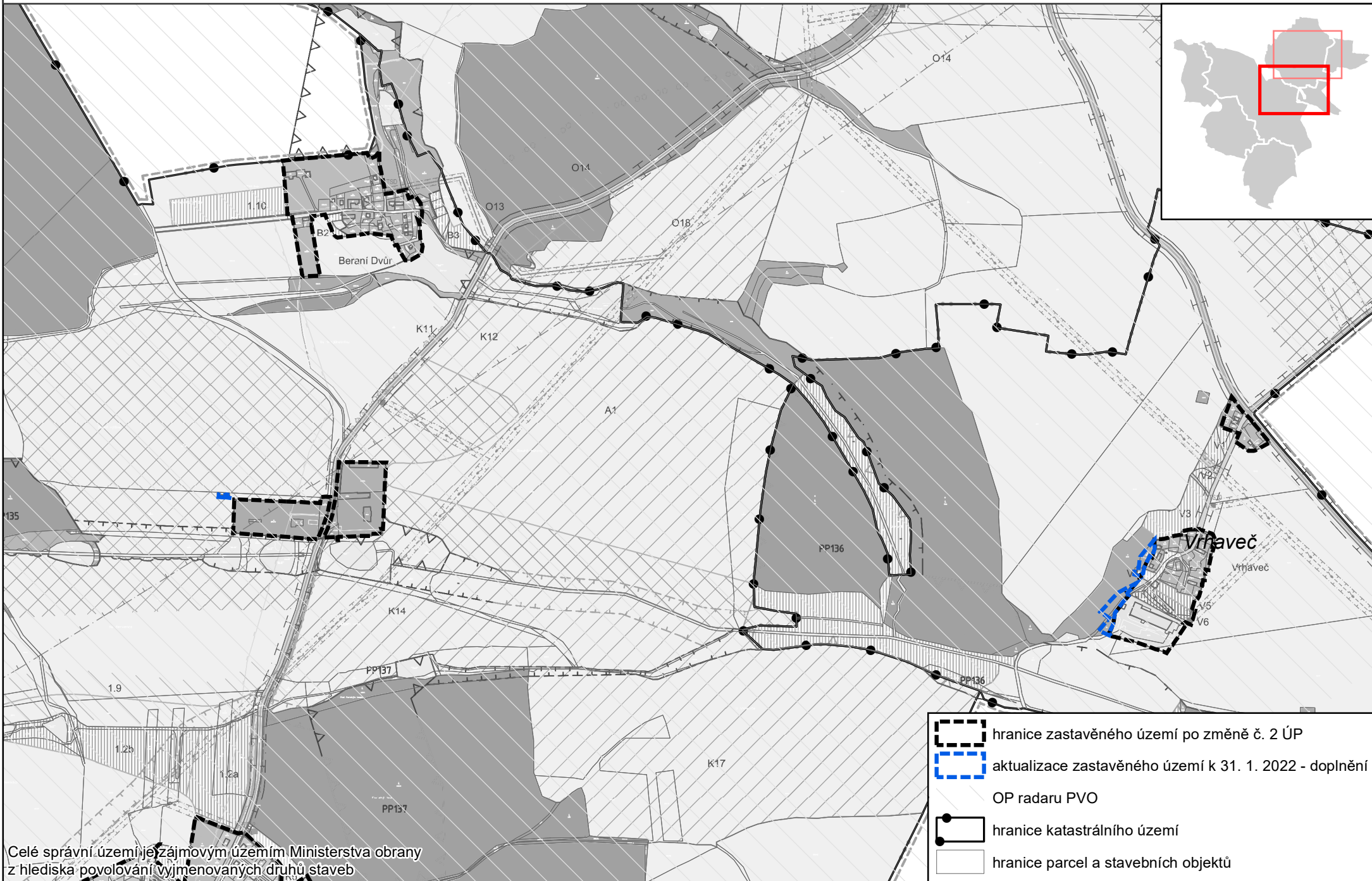







|  |  |  |   |
|--|--|--|---|
|  | hranice zastavěného území po změně č. 2 ÚP             |  | bydlení - v rodinných domech - venkovské - stav   |
|  | aktualizace zastavěného území k 31. 1. 2022 - doplnění |  | technická infrastruktura - inženýrské sítě - stav |
|  | grafické vyznačení rozsahu změny č.3                   |  | výroba a skladování - lehký průmysl - stav        |
|  | OP radaru PVO  |  | plochy zemědělské - stav                          |
|  | hranice katastrálního území                            |  | plochy lesní - stav                               |
|  | hranice parcel a stavebních objektů                    |  |   |

Celé správní území je zájmovým územím Ministerstva obrany z hlediska povolování vyjmenovaných druhů staveb

# ÚZEMNÍ PLÁN KOSTELEC - ZMĚNA č. 3

Koordinální výkres (výřez na podkresu koordinálního výkresu úplného znění po zm. č. 2 ÚP) 1 : 10 000



-  hranice zastavěného území po změně č. 2 ÚP
-  aktualizace zastavěného území k 31. 1. 2022 - doplnění
-  OP radaru PVO
-  hranice katastrálního území
-  hranice parcel a stavebních objektů

Celé správní území je zájmovým územím Ministerstva obrany z hlediska povolování vyjmenovaných druhů staveb