




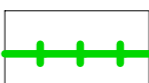





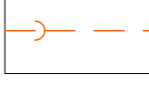

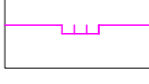



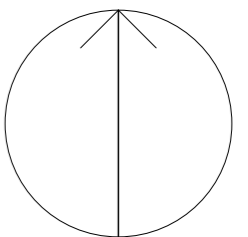


Legenda:

-  Hranice pozemků
-  Stávající zástavba
-  Řešená lokalita K3 - Kostelec - Severozápad
-  Vodní plochy a toky
-  ÚSES - lokální biocentrum
-  ÚSES - lokální biokoridor

Legenda technické infrastruktury:

-  Vedení stávající elektrické energie
-  Vedení stávajícího STL plynovodu
-  Vedení stávajícího vodovodního řadu
-  Vedení stávajícího kanalizačního řadu
-  Vedení navrženého vodovodního řadu
-  Vedení navrženého kanalizačního řadu
-  Vedení navržené dešťové stoky
-  Vedení navrženého plynovodu
-  Vedení navrženého vedení el. energie



VÝKRES JE POUZE PRO POTŘEBY SPRÁVNÍHO ŘÍZENÍ A NENÍ URČEN PRO PROVÁDĚNÍ STAVBY!

VYPRACOVAL:		ING. ARCH. JAROSLAV CÍGLER	
ING. ARCH. JAROSLAV CÍGLER, ING. RUDOLF MOSES		IČ: 88043029 DIČ: CZ8403135983 Brožkova 968, 34901 Stříbro	
Zadavatel: Obec Kostelec, Kostelec 34, 34901 Stříbro		DATUM:	10. 9. 2018
ÚZEMÍ: obec Kostelec, 34901, okres Tachov, katastr. území Kostelec		STUPĚŇ:	ÚS
Územní studie obytné zóny "Kostelec - Severozápad"		MĚŘÍTKO:	1:5000
VÝKRES: Výkres širších vztahů		ČÍSLO VÝKRESU:	01