








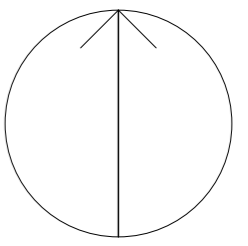


STL PLYNOVOD  
d63 - 850 m

Legenda technické infrastruktury:

-  Vedení navrženého plynovodu
-  Nová místní komunikace obytné zóny
-  Nové chodníky
-  Rekonstrukce stávající místní komunikace
-  Příčné prahy
-  Hranice pozemků
-  Stávající zástavba
-  Hranice řešené lokality K3 - Kostelec - Severozápad
-  Hranice stavební parcely



VÝKRES JE POUZE PRO POTŘEBY SPRÁVNÍHO ŘÍZENÍ A NENÍ URČEN PRO PROVÁDĚNÍ STAVBY!

VYPRACOVAL:		ING. ARCH. JAROSLAV CÍGLER	
ING. ARCH. JAROSLAV CÍGLER, ING. RUDOLF MOSES		IČ: 88043029 DIČ: CZ8403135983 Brožkova 968, 34901 Stříbro	
Zadavatel: Obec Kostelec, Kostelec 34, 34901 Stříbro		DATUM:	10. 9. 2018
ÚZEMÍ: obec Kostelec, 34901, okres Tachov, katastr. území Kostelec		STUPĚŇ:	ÚS
Územní studie obytné zóny "Kostelec - Severozápad"		MĚŘÍTKO:	1:1000
VÝKRES: Výkres technické infrastruktury - plynovod		ČÍSLO VÝKRESU:	06