

















Záplavové území

-  Q5
-  Q20
-  Q100
-  Historické povodně
-  Aktivní zóna
-  Zvláštní povodeň




Vodní toky a nádrže

-  Nádrž I. kategorie TBD
-  Nádrž II. kategorie TBD
-  Nádrž III. kategorie TBD
-  Nádrž IV. kategorie TBD
-  Kilometráž toků
-  Vodní tok








Hlásné profily

-  Kategorie A
-  Kategorie B
-  Kategorie C
-  Místo vizuální kontroly





Srážkoměrné stanice

-  ČHMÚ
-  Podniků Povodí
-  Jiné



Místní informační systémy

-  Bezdrátový hlásič
-  Siréna
-  Řídící pracoviště
-  Záložní pracoviště
-  Převaděč
-  Domácí přijímač
-  Info panel









Evakuace

-  Evakuační místo
-  Dopravní omezení
-  Objízdna bodově
-  Objízdna liniově





Subjekty

-  Povodňová komise
-  Subjekty a organizace

Ohrožení

-  Ohrožené objekty vlastníků nemovitostí - bez povodňového plánu vlastníka nemovitosti
-  Ohrožené objekty vlastníků nemovitostí - s povodňovým plánem vlastníka nemovitosti
-  Ohrožené objekty vlastníků nemovitostí zvláštní povodně
-  Ohrožené objekty - agregovaně
-  Ohrožující objekty
-  Místa omezující odtokové poměry
-  Přívalové povodně
-  Ledové jevy

Ostatní






-  Protipovodňová opatření
-  Fotodokumentace
-  Kontaminovaná místa v SEKM
-  Postupové doby

Sídelní, hospodářské a kulturní objekty





•	Definiční bod adresního místa
⊕	Kříž, sloup kulturního významu
●	Kaple
△	Mohyla, pomník, náhrobek
▣	Silo
🛢️	Čerpací stanice pohonných hmot
🌬️	Meteorologická stanice
🏗️	Těžní věž
🏭	Tovární komín
○	Válcová nádrž, zásobník
⚙️	Větrný mlýn
⚙️	Větrný motor
⊠	Ústí šachty štoly v provozu
⊠	Ústí šachty štoly mimo provoz
💧	Vodojem věžový
🏗️	Věžovitá nástavba na budově
🏗️	Rozhledna + vysílač
🏗️	Věž blíže nespecifikovaná
🏗️	Vysílač
🏗️	Rozhledna
—	Doplňková linie
▬	Dopravníkový pás
▬▬▬	Hradba, val, bašta, opevnění
▬▬▬	Lyžařský můstek
▲▲▲▲	Zed'
■	Budova, blok budov
■	Areál účelové zástavby
■	Rozvalina, zřícenina
⊠	Kůlna, skleník, fóliovník
⊕	Hřbitov
□	Ostatní plocha v sídlech
■	Usazovací nádrž
■	Úložné místo, halda, odval
■	Skládka
■	Povrchová těžba, lom

Komunikace
















▽	Podjezd
X	Propustek
✂️	Železniční přejezd
■	Železniční stanice, zastávka
⊙	Stožár lanové dráhy
Ⓜ	Stanice metra
✈️	Heliport
▬	Dálnice
▬	Rychlostní komunikace
▬	Silnice 1. třídy
▬	Silnice 2. třídy
▬	Silnice 3. třídy
▬	Silnice neevidovaná
▬	Silnice ve výstavbě
—	Cesta udržovaná
- -	Cesta neudržovaná
- -	Cesta parková, hřbitovní
- - -	Pěšina
▬	Ulice sjízdná
▬	Ulice nesjízdná
▬	Most
—	Lávka
⋯	Brod
—	Přívoz
▬	Propustek
≡	Podjezd
≡	Tunel
▬	Elektrizovaná trať/vlečka
▬	Neelektrizovaná trať/vlečka
▬	Železniční vlečka
▬	Tramvajová dráha
● ●	Metro
● ●	Lyžařský vlek
▬	Podzemní lanová dráha
▬	Visutá lanová dráha
▬	Osa letištní dráhy

-  Areál železniční stanice, zastávky
-  Kolejiště
-  Parkoviště, odpočívka, letiště
-  Pojížděcí letová dráha
-  Přistávací a vzletová letová dráha










Rozvodné sítě a produktovody

-  Stožár elektrického vedení
-  Elektrické vedení
-  Dálkový produktovod, dálkové potrubí
-  Elektrárna, přečerpávací stanice, rozvodná transformovna

Vodstvo

-  Vodopád
-  Přístaviště
-  Pramen
-  Studna - vrt
-  Kašna
-  Lázeňské zřídlo
-  Povrchový vodní tok
-  Podzemní vodní tok
-  Jez
-  Přehradní hráz
-  Akvadukt
-  Shybka
-  Plavební komora
-  Vodní plocha
-  Bažina, močál












Vegetace a povrch

-  Rašeliniště
-  Osamělý lesík
-  Osamělý strom
-  Liniová vegetace
-  Lesní průsek
-  Orná půda a nspecifikované plochy
-  Trvalý travní porost, park
-  Vinice, ovocný sad, zahrada, chmelnice
-  Lesní půda






Územní jednotky

Definiční bod správního celku











- 5 000 a méně obyvatel
- 5 001 - 20 000 obyvatel
- 20 001 - 50 000 obyvatel
- 50 001 - 100 000 obyvatel
- více než 100 000 obyvatel

-  Hranice státu
-  Hranice oblasti
-  Hranice kraje
-  Hranice okresu
-  Hranice obce s rozšířenou působností, obce s pověřeným obecním úřadem
-  Hranice obce
-  Hranice katastrálního území, svazku obcí, městské části
-  Maloplošné zvláště chráněné území
-  Velkoplošné zvláště chráněné území
-  Chráněné ložiskové území
-  Dobývací prostor

Geodetické body

-  Bod výškového bodového pole
-  Bod tíhového bodového pole
-  Přidružený bod
-  Trigonometrický bod
-  Zhušťovací bod

Terénní reliéf

-  Kótovaný bod
-  Osamělý balvan, skála
-  Skupina balvanů
-  Vstup do jeskyně
-  Vrstevnice
-  Pata terénního útvaru
-  Rokle, výmol
-  Stupeň, sráz
-  Skalní útvary
-  Sesuv půdy, suť